



COMMUNE DE RODILHAN

ELABORATION DU PLAN LOCAL D'URBANISME

4.3. Liste du patrimoine à préserver L.151-19 du Code de l'Urbanisme

Arrêté le 05/07/2022

Approuvé le 29/03/2023



Mairie de Rodilhan

Place de la Mairie

30230 Rodilhan

Tél : 04 30 06 52 10

www.rodilhan.fr



PLAN LOCAL D'URBANISME






4.3. Liste du patrimoine à préserver L.151-19 du Code de l'Urbanisme






PLU arrêté le 05/07/2022
PLU approuvé le 29/03/2023



Désignation :	MAS DE POLVELIERE	6
Adresse :	Mas de Polvelière, Chemin du Pont des Îles, 30230 Rodilhan	
		Référence cadastrale : ZA300

EDIFICE URBAIN		
Type :	Ferme	
Date :	XX	
Descriptif		
État du bâti / état sanitaire		
PARCELLE (source : cadastre.gouv.fr)	VUE AERIENNE (source Google Map)°	VUE D'ENSEMBLE
		

Désignation :	EGLISE SAINT JEAN	8
Adresse :	Place Saint Jean, 30230 Rodilhan	
		Référence cadastrale : AH79

EDIFICE URBAIN		
Type :	Eglise	
Date :	XX	
Descriptif		
État du bâti / état sanitaire	Bon	
PARCELLE (source : cadastre.gouv.fr)	VUE AERIENNE (source Google Map)°	VUE D'ENSEMBLE
		

Désignation :	CHATEAU	9
Adresse :	2 Place du Château, 30230 Rodilhan	
	Référence cadastrale :	AH108

EDIFICE URBAIN		
Type :	Château	
Date :	XX	
Descriptif		
État du bâti / état sanitaire	Dégradé	
PARCELLE <i>(source : cadastre.gouv.fr)</i>	VUE AERIENNE <i>(source Google Map)°</i>	VUE D'ENSEMBLE
